


Info:
Punto Informativo Turistico / Infopoint
Piazza del Municipio, 17 - San Giustino
Castello Bufalini - Largo Crociani, 3 - San Giustino
Museo Storico Scientifico del Tabacco - Via Toscana, 5E - San Giustino
Villa Magherini Graziani, Museo Pliniano - Loc. Celalba - San Giustino
tel. 075 861 84456
www.comunesangustino.it
www.infoaltaumbria.it (San Giustino)

COPIA GRATUITA



FEUDI, CASTELLI E VILLE
sentieri storici

Gli itinerari dei "FEUDI, CASTELLI E VILLE. Sentieri storici" accompagnano il visitatore alla scoperta dell'Alta Valle del Tevere, un vasto territorio il cui paesaggio assume un carattere unico e di irripetibile bellezza.

Il progetto, frutto di un intenso lavoro interdisciplinare che ha coinvolto in sinergia i comuni di San Giustino, Monte Santa Maria Tiberina e Lisciano Niccone, intende valorizzare le risorse del territorio, in particolare l'antica viabilità storica e la presenza in passato di feudi indipendenti (il Marchesato di Monte S. Maria, la Repubblica di Cospaia, il Marchesato di Sorbello con la Curia di Reschio), di castelli e torri di guardia e di ville gentilizie, mediante una rete di itinerari spesso alternativi rispetto alla viabilità attuale. Infatti oltre agli importanti centri storici che caratterizzano il territorio si possono scoprire paesaggi e beni culturali poco conosciuti, piccoli centri rurali, fortificazioni, antiche abbazie e chiese di campagna, ancora oggi ben conservati.

Sono stati individuati tre itinerari circoscritti per zone, lungo tracciati di vario tipo (strade asfaltate, strade vicinali e sentieri a piedi) con diverse modalità di percorrenza (in auto, in bicicletta, a piedi): il primo, percorrendo principalmente la viabilità moderna, attraversa da nord-est a sud-ovest il territorio e tocca gli agglomerati urbani principali di San Giustino, Cospaia, Celalba e Selci Lama; i restanti due si articolano intorno ad aree omogenee, sia per gli aspetti storici che orografici, partendo dai borghi principali e snodandosi in altura o a valle.

Gli itinerari sono indicati da apposita segnaletica informativa installata lungo i percorsi.

Godendo della natura e di suggestivi scorci panoramici, è possibile scegliere il percorso più adatto ad ogni singola esigenza, dall'escursionista più o meno esperto, al ciclista allenato, fino alla famiglia con bambini.

The historical routes "Fiefs, castles and villas" accompany the visitor to discovery the territory of the Upper Tiber Valley, a vast area whose landscape displays unique features and incredible beauty.



The project, which involves the municipalities of San Giustino, Monte Santa Maria Tiberina and Lisciano Niccone, wishes to implement the resources of its territory, particularly the old historic roads and the presence of ancient feudal states (the Marquisate of Monte Santa Maria, the Republic of Cospaia, the Marquiate of Sorbello with Reschio), castles, watchtowers and noble villas, through a network of routes often alternative than the actual road.

Following the itineraries in addition to the important historic centres, that characterize the territory, one can find landscapes and cultural riches relatively unknown, many small rural villages, strongholds, ancient abbeys and country churches that have been well preserved to this day.

Three itineraries have been selected, involving different kinds of tracks (paved roads, country roads and footpaths), which different ways of accessing the routes: by car and bicycle, on foot. The first, mainly along the modern road system, goes across territory in direction north-south and touches the main historic centres of San Giustino, Cospaia, Celalba and Selci Lama; the remaining two are arranged around homogeneous areas for the historical and landscaped aspects, starting from the main historic villages along hills or valleys.

The itineraries are pointed out by specific information signs posted along the routes.

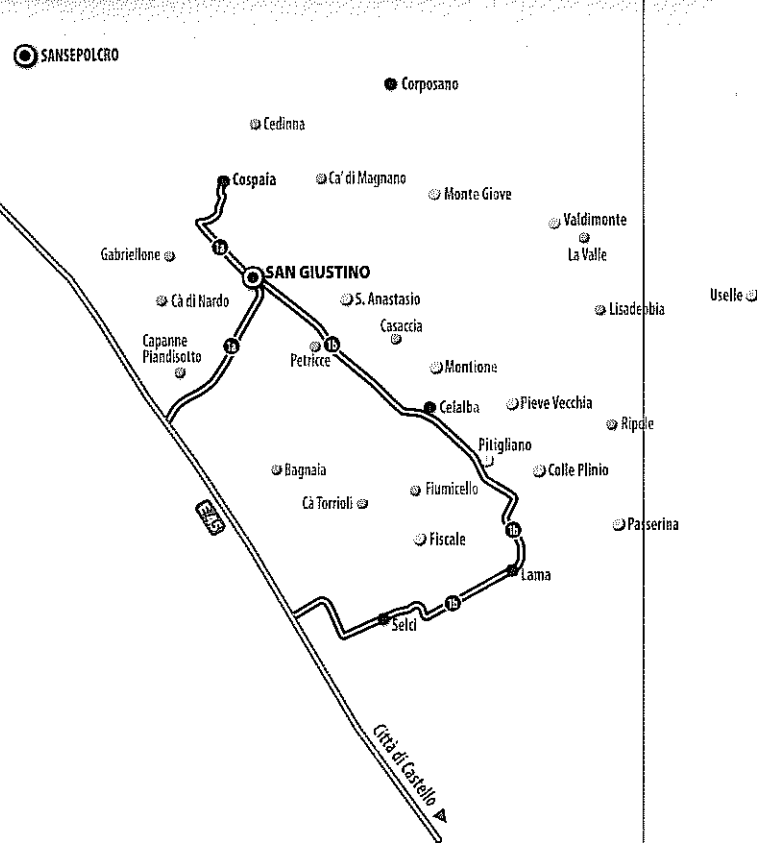
Enjoying of nature and of magnificent views, you can choose the path best suited to each individual need, from walkers more or less expert and cyclists in good shape, to family with children.



SG 1

ITINERARI N. 1
ALLA SCOPERTA DEL TERRITORIO

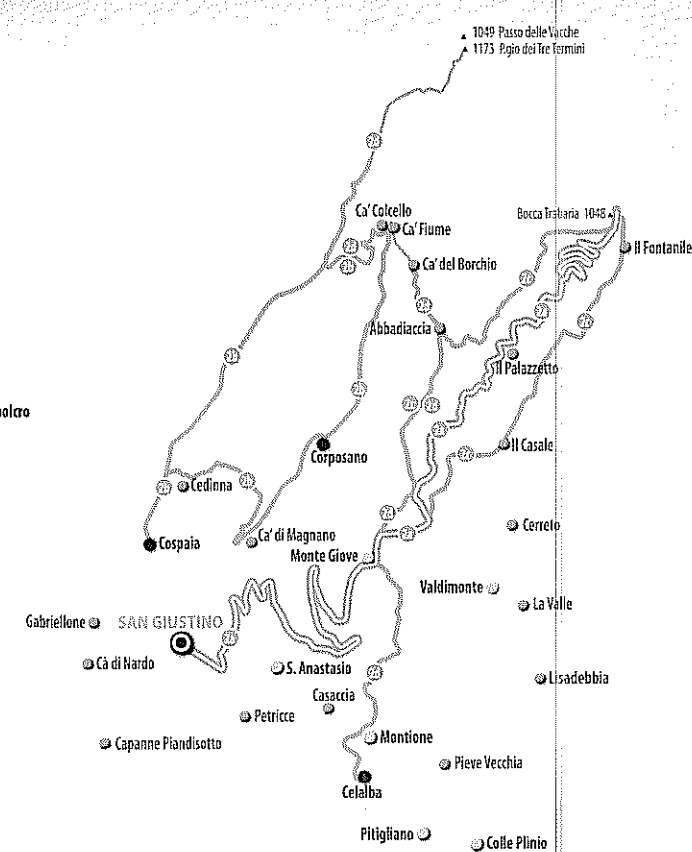
- 1a Dall'antica *Melissianum* alla ex Repubblica di Cospaia
Lunghezza / Length: 3,5 km
Dislivello / Elevation gain: 40 m in salita / uphill
Percorrenza / Accessibile: in auto / by car
Tempo / Time: 10 min.
- 1b Lungo la Valle del Tevere da San Giustino a Selci Lama
Lunghezza / Length: 10 km
Dislivello / Elevation gain: 30 m in discesa / downhill
Percorrenza / Accessibile: in auto / by car
Tempo / Time: 20 min.



SG 2

ITINERARI N. 2
IN CIMA AD "UN ANFITEATRO IMMENSO"

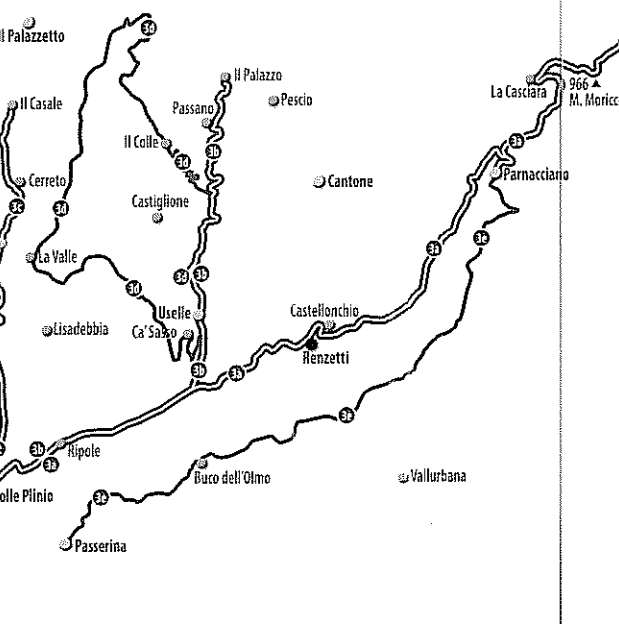
- 2a San Giustino - Bocca Trabaria
Lunghezza / Length: 15 km
Dislivello / Elevation gain: 720 m in salita / uphill
Percorrenza / Accessibile: in auto / by car
Tempo / Time: 20 min.
- 2b Il Sentiero del Contrabbandiere: Anello di Cospaia
Lunghezza / Length: 15,5 km
Dislivello / Elevation gain: 490 m
Percorrenza / Accessibile: a piedi / on foot
Tempo / Time: 4,30 h
- 2c Anello di Bocca Trabaria
Lunghezza / Length: 11 km
Dislivello / Elevation gain: 540 m
Percorrenza / Accessibile: a piedi / on foot
Tempo / Time: 4,30 h
- 2d Il Sentiero dei Pastori: Celalba - Passo delle Vacche
Lunghezza / Length: 12,5 km
Dislivello / Elevation gain: 820 m in salita / uphill, 120 m in discesa / downhill
Percorrenza / Accessibile: a piedi / on foot
Tempo / Time: 5,00 h



SG 3

ITINERARI N. 3
SALENDO VERSO L'APPENNINO DALLE VALLI MINORI

- 3a Selci - Monte Morice
Lunghezza / Length: 15,6 km
Dislivello / Elevation gain: 600 m in salita / uphill
Percorrenza / Accessibile: in auto, bici, a piedi / by car and bicycle, on foot
Tempo / Time: 40 min. in auto / by car; 4,30 h a piedi / on foot
- 3b Colle Plinio - Uselle - Passano
Lunghezza / Length: 8 km
Dislivello / Elevation gain: 360 m in salita / uphill
Percorrenza / Accessibile: in auto, bici, a piedi / by car and bicycle, on foot
Tempo / Time: 30 min. in auto / by car; 2 h a piedi / on foot
- 3c Colle Plinio - Valdimonte
Lunghezza / Length: 5,6 km
Dislivello / Elevation gain: 290 m in salita / uphill
Percorrenza / Accessibile: in auto, bici, a piedi / by car and bicycle, on foot
Tempo / Time: 20 min. in auto / by car; 1,20 h a piedi / on foot
- 3d Anello di Uselle
Lunghezza / Length: 14 km
Dislivello / Elevation gain: 520 m
Percorrenza / Accessibile: a piedi / on foot
Tempo / Time: 5,30 h
- 3e Passerina - Parnacciano
Lunghezza / Length: 8,5 km
Dislivello / Elevation gain: 360 m in salita / uphill
Percorrenza / Accessibile: a piedi / on foot
Tempo / Time: 3 h



Comune di San Giustino
Sindaco _ Paolo Fratini
Assessore Cultura-Turismo _ Milena Crispolti
Settore Cultura-Turismo

Progetto, ricerca storico-scientifica e individuazione degli itinerari / Project executive
Francesca Cangemi

Progetto grafico / Graphic arts
Francesco Valenzano

Fotografie / Photographs
Soprintendenza per BSAE dell'Umbria
Francesca Cangemi
Fondazione per il Museo Storico Scientifico del Tabacco
Marco Bigozzi

Partners tecnici / Technical partners
Graphic Vit snc di Vieceli & C. - San Giustino (Pg)
Totem Group s.r.l. - Perugia

Si ringrazia / Thanks:
Soprintendenza per BSAE dell'Umbria
CAI - Sezione Città di Castello

Marzo 2015

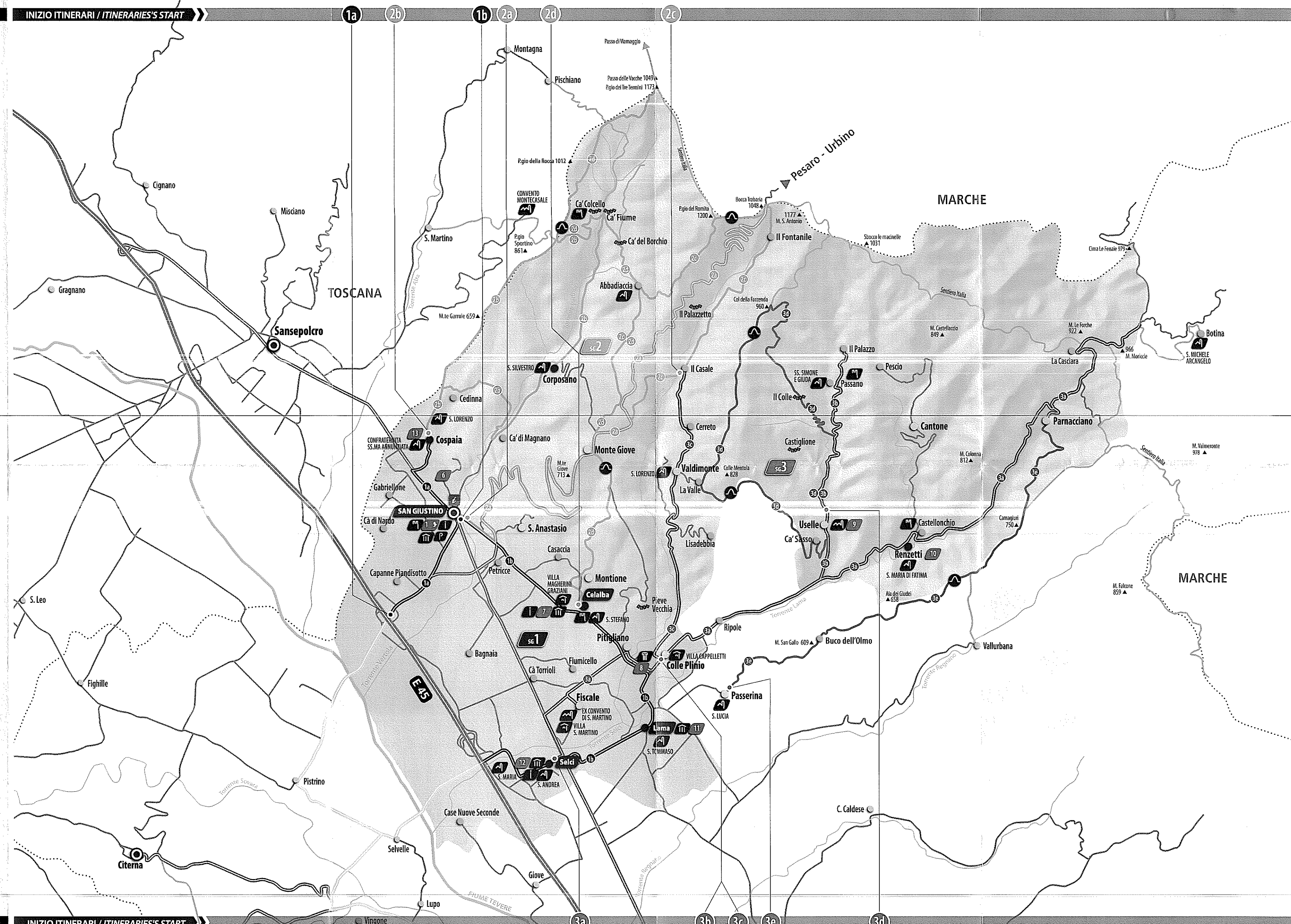
È vietata la riproduzione totale o parziale dei contenuti.
Gli autori restano a disposizione per qualsiasi credito si voglia rivendicare per immagini o scritti.



FONDO EUROPEO AGRICOLA PER LO SVILUPPO RURALE "L'Europa investe nelle zone rurali"



- CENTRI E BORGHI STORICI
HISTORIC CENTRES
- BORGHI E NUCLEI STORICI
HISTORIC VILLAGES
- EDILIZIA RURALE STORICA
HISTORIC RURAL BUILDING
- VIABILITÀ PRINCIPALE
MAIN ROADS
- VIABILITÀ SECONDARIA
SECONDARY ROADS
- SENTIERI
WALKING TRAILS
- FEUDI, CASTELLI E VILLE
ITINERARIO / ITINERARIES:
Monte Santa Maria Tiberina
San Giustino
Lisciano Niccone
- CHIESA
CHURCH
- VILLA STORICA
HISTORICAL VILLA
- BORGO FORTIFICATO
CASTELLO - TORRE
WALLED VILLAGE
CASTLE - TOWER
- COMPLESSO RELIGIOSO
RELIGIOUS COMPLEX
- MUSEO
MUSEUM
- AREA ARCHEOLOGICA
ARCHEOLOGICAL AREA
- RUDERI
RUINS
- MAPPA GENERALE
DEGLI ITINERARI
GENERAL MAP OF THE ROUTES
- PARCHEGGIO
PARKING LOT
- AREA VERDE ATTREZZATA
PICNIC AREA
- PUNTO PANORAMICO
PANORAMIC POINT



SAN GIUSTINO

- 1 ▶ PIAZZA DEL MUNICIPIO
Town Hall Square
- 2 ▶ CASTELLO BUFALINI
Castle Bufalini
- 3 ▶ MUSEO STORICO SCIENTIFICO DEL TABACCO
Scientific Historical museum of the Tobacco
- 4 ▶ LA CRIPTA DELLA CHIESA ARCIPRETALE
The Crypt of the Church Arcipretale
- 5 ▶ CHIESA DEL S.S. CROCEFISSO
Church of the S.S. Crucifix

LUNGO GLI ITINERARI

- 6 ▶ PARCO ROCCOLO "MARTINI BERNARDI BUFALINI" - SAN GIUSTINO
Park Roccolo "Martini Bernardi Bufalini" - San Giustino
- 7 ▶ VILLA MAGHERINI GRAZIANI - CELALBA
Villa Magherini Graziani - Celalba
- 8 ▶ SCAVI ARCHEOLOGICI - COLLE PLINIO
Archaeological excavations - Colle Plinio
- 9 ▶ ABBADIA DI USELLE "INFRA MONTES"
Abbadia of Uselle "Infra Montes"
- 10 ▶ MOLINO SERAFINI-PIERGENTILI - RENZETTI
Renzetti's Mill
- 11 ▶ MUSEO DELLE SCATOLE E DEI RICORDI - LAMA
Museum of the Boxes and of the Memories - Lama
- 12 ▶ STABILIMENTO TIPOGRAFICO "PLINIANA" - SELCI
Typography Pliniana - Selci
- 13 ▶ LA REPUBBLICA DI COSPAIA (1441-1826) Perpetua et firma libertas
The Republic of Cospaia (1441 -1826) Perpetua et firma libertas